



PEMERINTAH KOTA MATARAM
RENCANA TATA RUANG WILAYAH
KOTA MATARAM TAHUN 2011-2031

PETA WILAYAH ADMINISTRASI

Legenda:

- Batas Wilayah Kabupaten
- Batas Wilayah Kecamatan
- Batas Wilayah Kelurahan
-  Kecamatan Ampenan
-  Kecamatan Cakranegara
-  Kecamatan Mataram
-  Kecamatan Sandubaya
-  Kecamatan Sekarbela
-  Kecamatan Selaparang
-  Pusat Kecamatan
-  Jalan
-  Sungai
-  Wilayah Kab. Lombok Barat

LAMPIRAN
PERDA KOTA MATARAM NO. TAHUN 2011
TENTANG
RENCANA TATA RUANG WILAYAH KOTA MATARAM TAHUN 2011-2031

WALIKOTA MATARAM	KETUA DPRD KOTA MATARAM
H. AHYAR ABDUH	H. MUHAMAD ZAINI

1 000 500 1 000 Meter

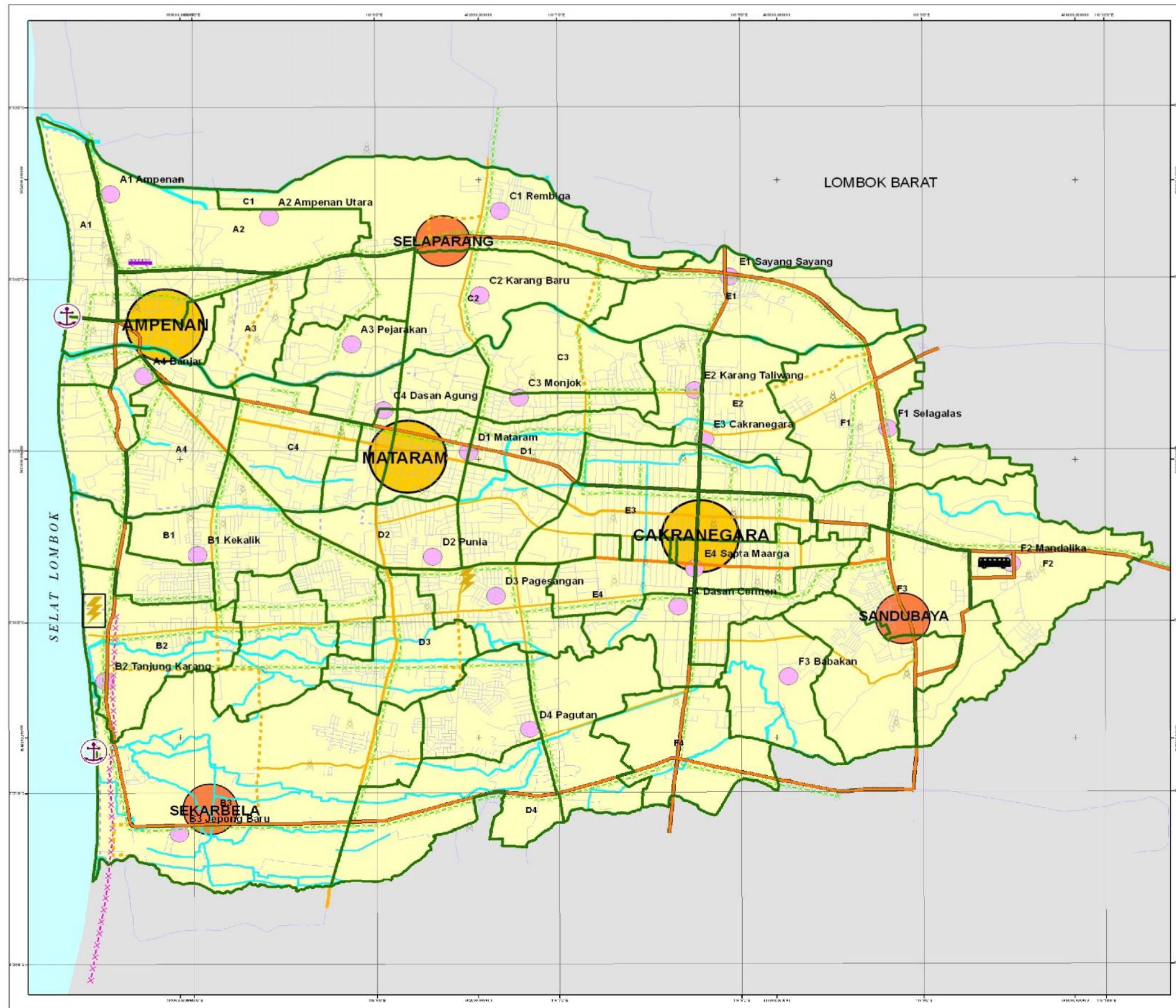
PROYEKSI: Universal Transverse Mercator (UTM)
DATUM: D WGS 1984
SISTEM GRID: Grid Geografi dan WGS 1984 UTM Zone 50S


PETA ORIENTASI



SUMBER:
1. PETA CITRA SATEL 1:50,000 TAHUN 2009
2. PETA CITRA SATEL 1:50,000 TAHUN 2007
3. HASIL SURVEY LAPANGAN UNIT DES KOTAMATARAM 2010

NOMOR PETA : 1
NOMOR LEMBAR : II-1
NOMOR HALAMAN : 9





PEMERINTAH KOTA MATARAM
RENCANA TATA RUANG WILAYAH
KOTA MATARAM TAHUN 2011-2031

PETA RENCANA STRUKTUR RUANG
KOTA MATARAM

Legenda:

- Batas Wilayah Kabupaten
- Batas Wilayah Kecamatan
- SISTEM PUSAT PELAYANAN**
 - PUSAT PELAYANAN (PP)
 - 1. AMPENAN
 - 2. MATARAM
 - 3. CAKRANEGARA
 - SUB PUSAT PELAYANAN 1 (SPP 1)
 - 1. SELAPARANG
 - 2. SANDUBAYA
 - 3. SEKARBELA
 - PUSAT UNIT LINGKUNGAN
- Sistem Jaringan Prasarana**
 - Batas Pusat Unit Lingkungan
 - Menara Telekomunikasi
 - ⚡ Bangunan Pembangkit Tenaga Listrik
 - Jalan Arteri Primer
 - Jalan Arteri Sekunder
 - Jalan Kolektor Primer
 - Jalan Kolektor Sekunder
 - X-X-X Saluran Udara Tegangan Menengah (SUTM)
 - X-X-X Saluran Udara Tegangan Tinggi (SUTET)
 - Jalan
 - Wilayah Kab. Lombok Barat
 - ⚓ Pelabuhan Pengumpulan Lokal
 - Terminal Type A
 - Terminal Type C
 - ~ Sungai

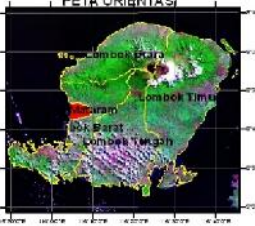
LAMPIRAN
 PERDA KOTA MATARAM NO. TAHUN 2011
 TENTANG
 RENCANA TATA RUANG WILAYAH KOTA MATARAM TAHUN 2011-2031

WALIKOTA MATARAM	KETUA DPRD KOTA MATARAM
H. AHYAR ABDUH	H. MUHAMAD ZAINI

1:000 500 0 1.000 Meter

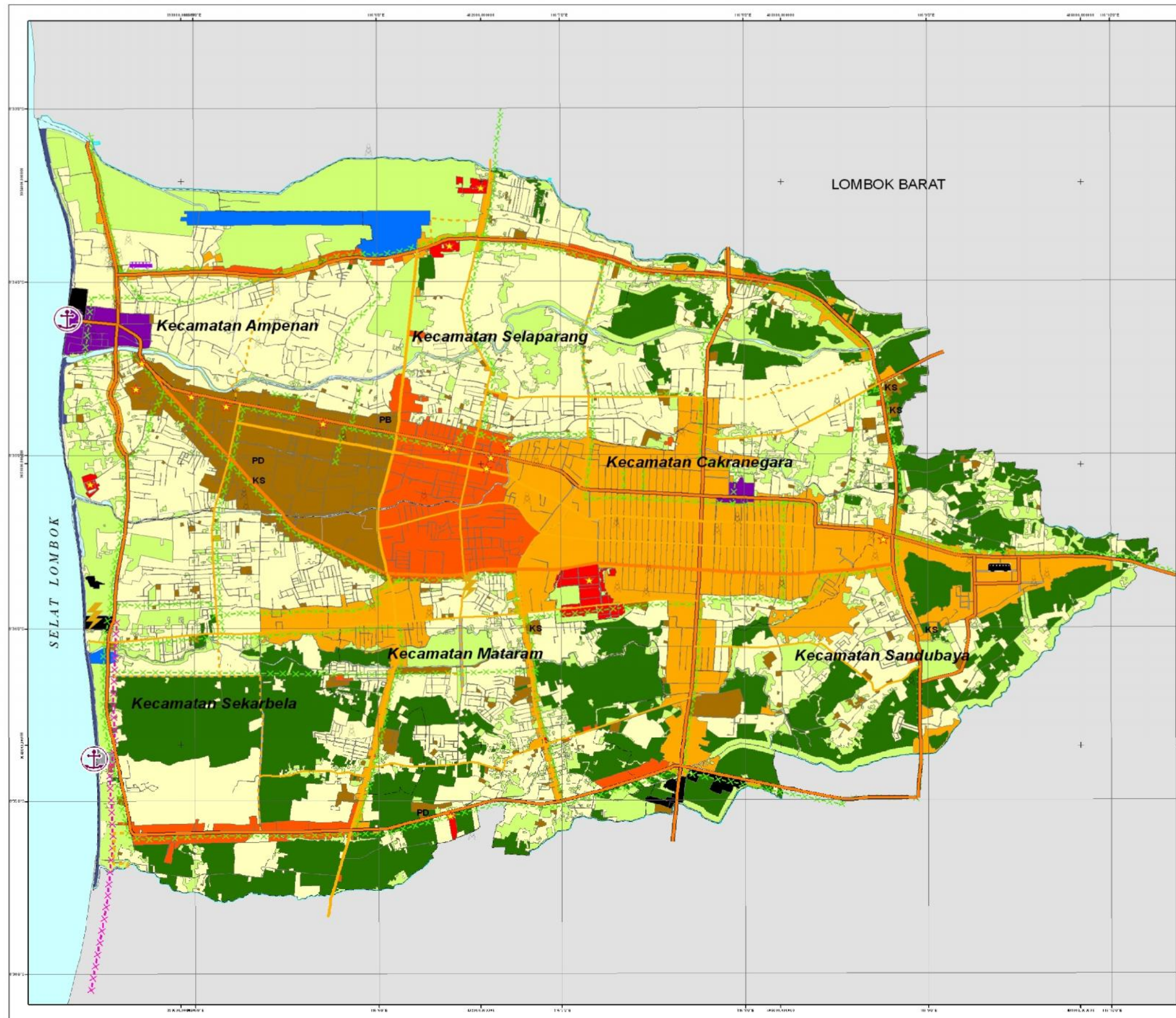
PROYEKSI: Universal Transverse Mercator (UTM)
 DATUM: D WGS 1984
 SISTEM GRID: Grid Geografi dan WGS 1984 UTM Zone 50S

PETA ORIENTASI



1. RENCANA STRUKTUR RUANG KOTA MATARAM TAHUN 2011-2031
 2. RENCANA STRUKTUR RUANG KOTA MATARAM TAHUN 2011-2031
 3. RENCANA STRUKTUR RUANG KOTA MATARAM TAHUN 2011-2031
 4. RENCANA STRUKTUR RUANG KOTA MATARAM TAHUN 2011-2031

NOMOR PETA :
 NOMOR LEMBAR :
 NOMOR HALAMAN :





PEMERINTAH KOTA MATARAM
RENCANA TATA RUANG WILAYAH
KOTA MATARAM TAHUN 2011-2031

PETA RENCANA POLA RUANG
KOTA MATARAM TAHUN 2031

Legenda:

<ul style="list-style-type: none"> ★ Lokasi Pertahanan Keamanan Menara Telekomunikasi Bangunan Pembangkit Tenaga Listrik Jalan Arteri Primer Jalan Arteri Sekunder Jalan Kolektor Primer Jalan Kolektor Sekunder Rencana Jalan Arteri Sekunder Rencana Jalan Kolektor Primer Rencana Jalan Kolektor Sekunder Rencana Jalan Kota/Lokal Saluran Udara Tegangan Menengah (SUTM) Saluran Udara Tegangan Tinggi (SUTET) Batas Wilayah Kabupaten Batas Wilayah Kecamatan Wilayah Kab. Lombok Barat Pelabuhan Pengumpulan Lokal Terminal Type A Terminal Type C 	<p>KAWASAN LINDUNG:</p> <ul style="list-style-type: none"> Kawasan Cagar Budaya Ruang Terbuka Hijau <p>KAWASAN BUDIDAYA:</p> <ul style="list-style-type: none"> Air Industri Kawasan Pertahanan Keamanan Kawasan Pariwisata Kawasan Pelabuhan Kawasan Perdagangan dan Jasa Kawasan Perkantoran Kawasan Pertanian Kawasan Permukiman Pelayanan Umum Ruang Terbuka Non Hijau <p>PD : FASILITAS PENDIDIKAN KS : FASILITAS KESEHATAN PB : FASILITAS PERIBADATAN</p>
---	--

LAMPIRAN
 PERDA KOTA MATARAM NO. TAHUN 2011
 TENTANG
 RENCANA TATA RUANG WILAYAH KOTA MATARAM TAHUN 2011-2031

WALIKOTA MATARAM	KETUA DPRD KOTA MATARAM
H. AHYAR ABDUH	H. MUHAMAD ZAINI

1:000 500 0 1.000 Meter

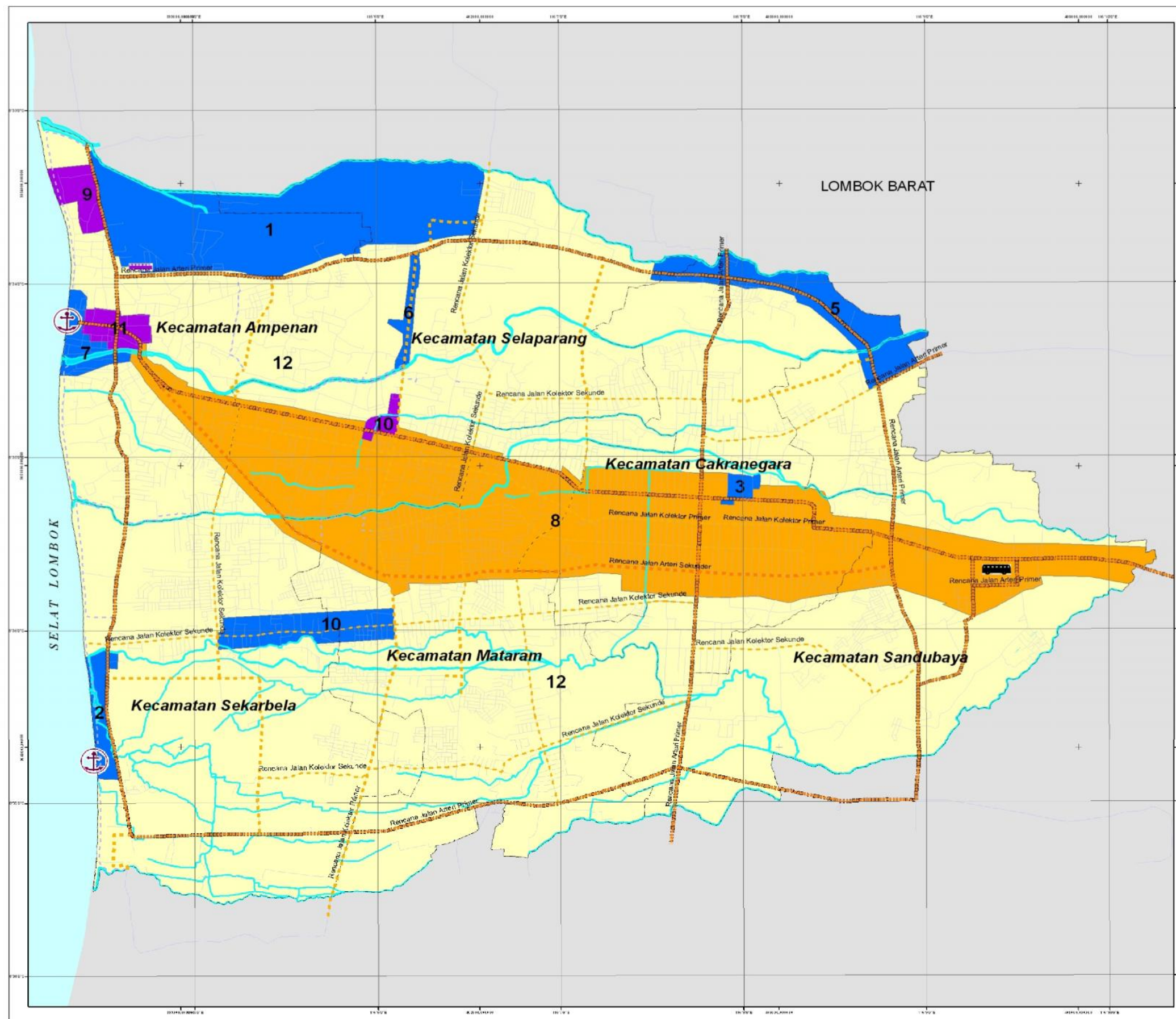
PROYEKSI: Universal Transverse Mercator (UTM)
 DATUM: D WGS 1984
 SISTEM GRID: Grid Geografi dan WGS 1984 UTM Zone 50S


PETA ORIENTASI



DAFTAR ISI:
 1. PETA CITRA SATELIT QUICK-BD TAHUN 2009
 2. PETA CITRA SATELIT LANDSAT TM-7 2005
 3. HASIL SURVEY LUBUKAN LUBUK KOTA MATARAM 2013
 4. HASIL ANALISIS RTRW KOTA MATARAM 2013-2033

NOMOR PETA : 14
NOMOR LEMBAR : II-14
NOMOR HALAMAN : 21





PEMERINTAH KOTA MATARAM
RENCANA TATA RUANG WILAYAH
KOTA MATARAM TAHUN 2011-2031

PETA RENCANA KAWASAN STRATEGIS
KOTA MATARAM 2031

Legenda:

- Rencana Jalan Arteri Primer
- Rencana Jalan Arteri Sekunder
- Rencana Jalan Kolektor Primer
- Rencana Jalan Kolektor Sekunder
- Batas Wilayah Kabupaten
- Batas Wilayah Kecamatan
- ⚓ Pelabuhan Pengumpan Lokal
- Terminal Type A
- Terminal Type C
- Sungai

A. Kawasan Strategis dari sudut kepentingan Pertumbuhan Ekonomi Cepat Bidang Pariwisata

- 1. Kawasan Eks Bandara Selaparang
- 2. Kawasan Mapak
- 3. Kawasan Mayura
- 4. Kawasan Mutiara Sekarbela
- 5. Kawasan Sayang Sayang
- 6. Kawasan Udayana
- 7. Kawasan Waterfront City
- Bidang Perdagangan dan Jasa**
- 8. Kawasan Kondor AMC

B. Kawasan Strategis dari sudut kepentingan Sosial Budaya


- 9. Kawasan Bintaro
- 10. Kawasan Islamic Center
- 11. Kawasan Kota Tua Ampenan
- 12. Non Kawasan
- Wilayah Kab. Lombok Barat

LAMPIRAN
 PERDA KOTA MATARAM NO. TAHUN 2011
 TENTANG
 RENCANA TATA RUANG WILAYAH KOTA MATARAM TAHUN 2011-2031


WALIKOTA MATARAM KETUA DPRD KOTA MATARAM

H. AHYAR ABDUH

H. MUHAMAD ZAINI



PROYEKSI: Universal Transverse Mercator (UTM)
 DATUM: D WGS 1984
 SISTEM GRID: Grid Geografi dan WGS 1984 UTM Zone 50S



PETA ORIENTASI

1. PETA CITRA SATELIT QUICKBIRD TAHUN 2000
 2. PETA CITRA SATELIT LANDSAT TM-7 2005
 3. HASIL SURVEY Y. JAWAHARI L. NO. 001/2007 KAWASAN MATARAM 2011
 4. HASIL ANALISIS STIPW KOTA MATARAM 2011/2012

NOMOR PETA : 15

NOMOR LEMBAR : II-15

NOMOR HALAMAN : 42